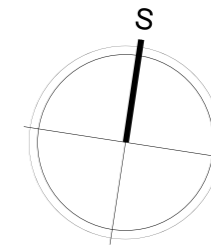


ZMĚNA Č. 1 ÚZEMNÍHO PLÁNU ČÍMICE


Hlavní výkres

1 : 5 000



VYMEZENÍ ÚZEMÍ

Hranice řešeného území



Hranice parcel



Hranice zastavěného území obce



ROZVOJOVÉ PLOCHY

Z - zastavitelná plocha



P - plocha přestavby



ZÁKLADNÍ FUNKČNÍ PLOCHY

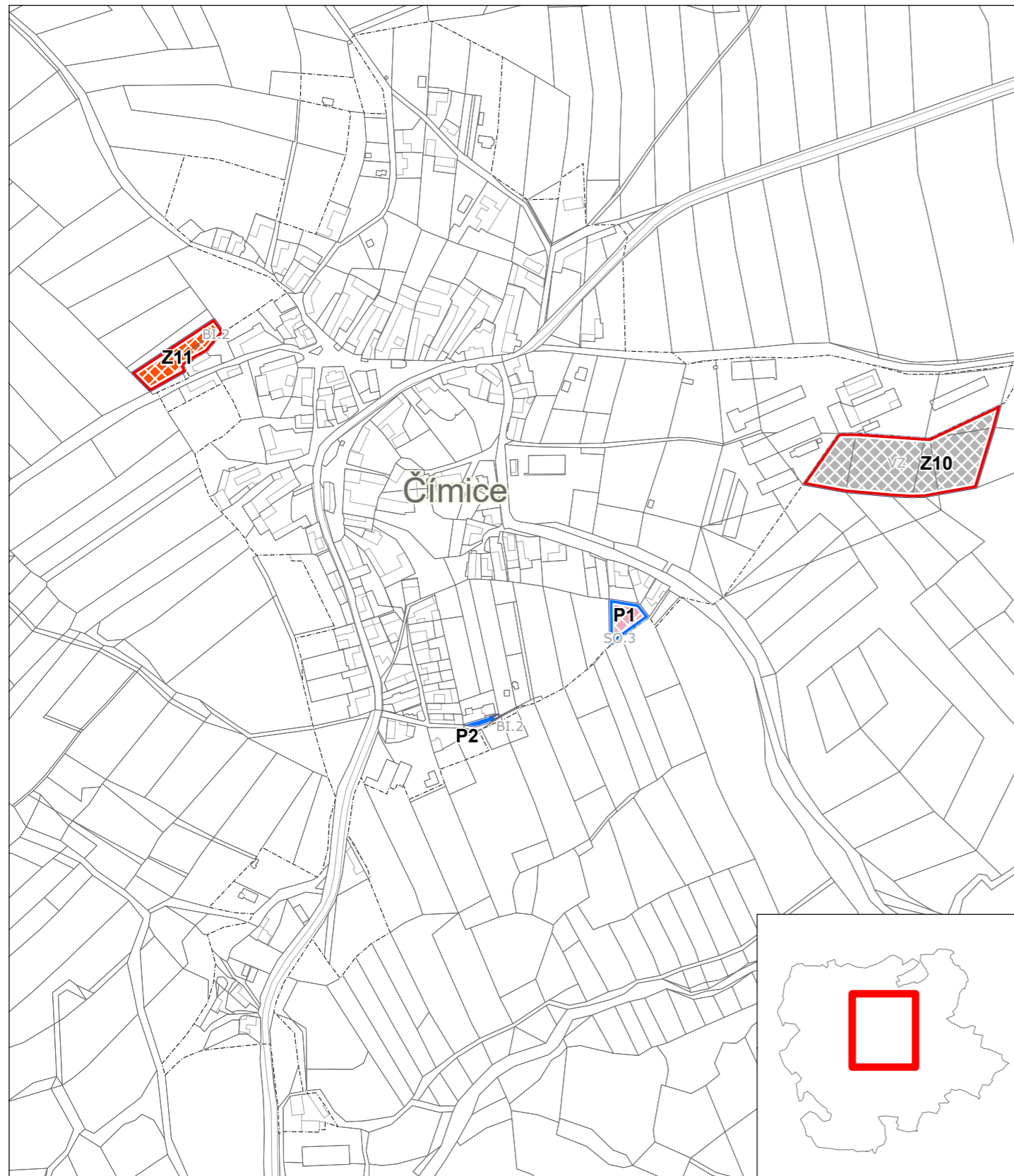

BI.2 - bydlení individuální v rodinných domech - vesnické



SO.3 - plochy smíšené obytné - vesnické



VZ - Výroba a skladování - zemědělská výroba



Záznam o účinnosti podle § 14 odst. 1 vyhl. č. 500/2006 Sb.

označení orgánu, který územní plán vydal

datum nabytí účinnosti územního plánu

Jméno, příjmení, funkce a podpis oprávněné úřední osoby pořizovatele

Akad. arch. Václav Šmolík

Bedřicha Smetany 145/7, 301 00 Plzeň
IČO: 103 955 80

Akad. arch. Václav Šmolík

Ing. arch. Břetislav Krejsa

Městský úřad Sušice

1 : 5 000

září 2018

420 x 297 mm (A3)

ZMĚNA Č. 1 - ÚZEMNÍ PLÁN ČÍMICE

1.2

HLAVNÍ VÝKRES