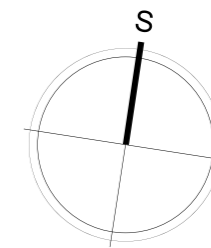


ZMĚNA Č. 1 ÚZEMNÍHO PLÁNU ČÍMICE


Výkres základního členění území

1 : 5 000



VYMEZENÍ ÚZEMÍ

Hranice řešeného území



Hranice parcel



Hranice zastavěného území obce

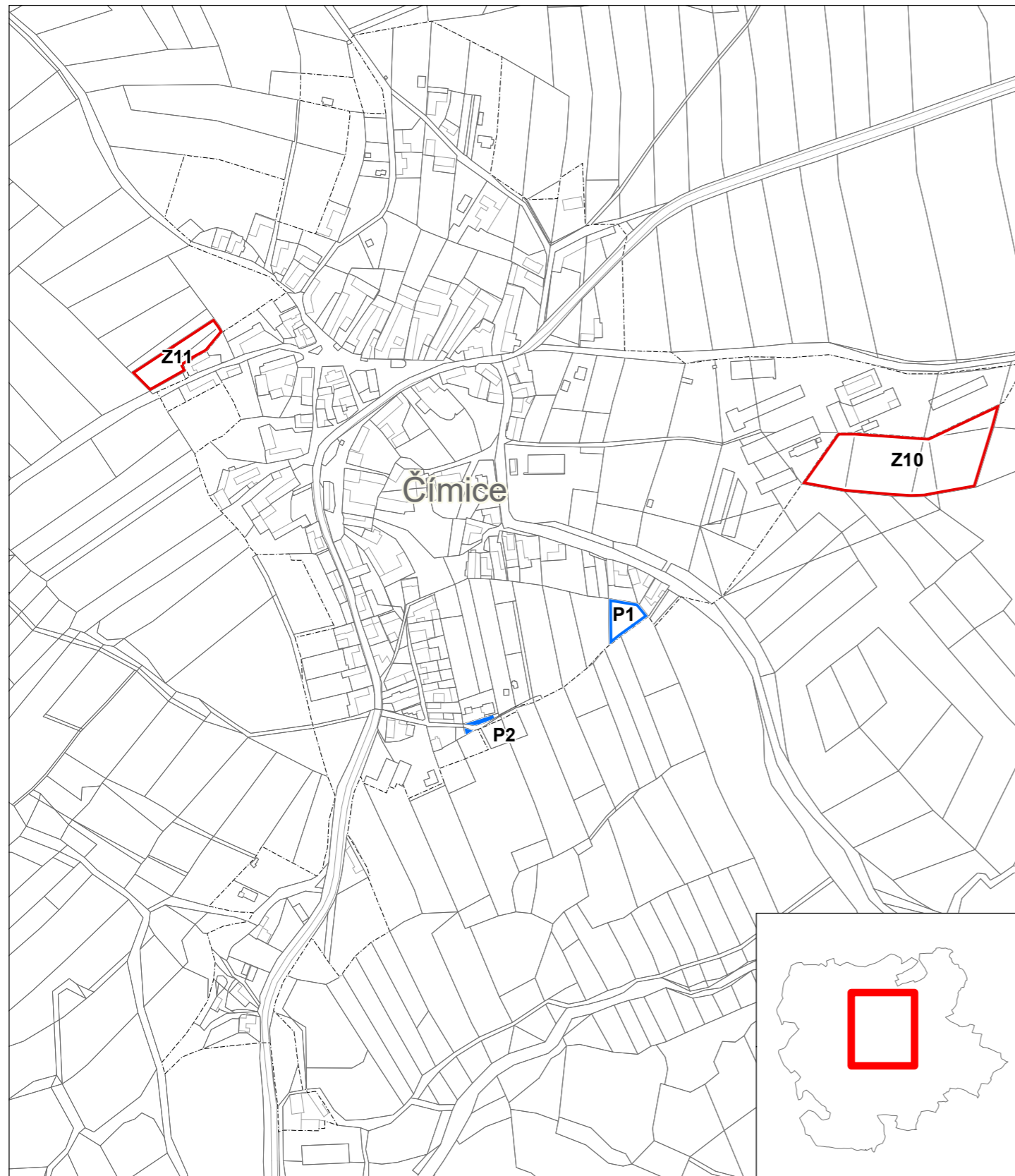



ROZVOJOVÉ PLOCHY

Z - zastavitelná plocha



P - plocha přestavby



Záznam o účinnosti podle § 14 odst. 1 vyhl. č. 500/2006 Sb.

označení orgánu, který územní plán vydal

datum nabytí účinnosti územního plánu

Jméno, příjmení, funkce a podpis oprávněné úřední osoby pořizovatele

Akad. arch. Václav Šmolík

Bedřicha Smetany 145/7, 301 00 Plzeň
IČO: 103 955 80

Akad. arch. Václav Šmolík

Ing. arch. Břetislav Krejsa

Městský úřad Sušice

1 : 5 000

září 2018

420 x 297 mm (A3)

ZMĚNA Č. 1 - ÚZEMNÍ PLÁN ČÍMICE

1.1

VÝKRES ZÁKLADNÍHO ČLENĚNÍ ÚZEMÍ